

Sentier de La Trinité

Sentier de découverte

Description du sentier

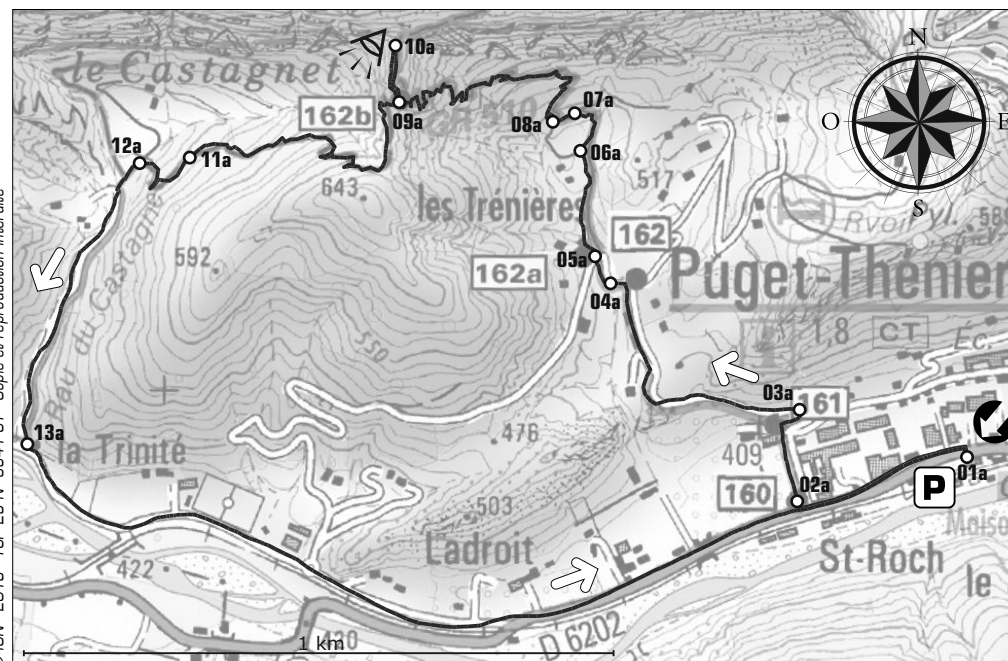
Balisage	Blanc et rouge jusqu'à balise 162b
Départ	Puget-Théniers, gare de la CP
Durée	2 h 20
Dénivelé	270 m
Difficulté	Randonnée facile
Intérêts	Les oliveraies
Trace GPS	http://www.camina.asso.fr/docs/gps/A_Puget-Th_La_Trinite.gpx



Description du sentier

- ▲ De Puget-Théniers, au niveau de la gare des Chemins de Fer de Provence (01a), traverser la RD 6202 vers Entrevaux pendant 300 m. Prendre le boulevard François Boyer (bal. 160 - 02a) ; au virage (bal. 161 - 03a) s'engager sur la route en direction du quartier des Trénières. Longer une oliveraie puis prendre à gauche la route goudronnée en direction du Nord. Au croisement (bal. 162 - 04a) poursuivre à gauche la route pendant 50 m jusqu'à la bal. 162a - 05a, continuer et suivre le GR 510 (06a). Puis prendre à gauche (07a). S'élever à droite dans le tournant (08a) par une sorte de piste qui contourne un peu plus haut une très belle oliveraie.

La commune de Puget-Théniers située dans la moyenne vallée du Var compte sur son territoire, dans les quartiers exposés plein sud (Adret) quelques milliers d'oliviers dont la plupart ont été plantés ou greffés il y a plusieurs siècles. Ces arbres étaient souvent installés au bord des restanques afin de permettre une utilisation optimum des terrains cultivables propices à la culture des céréales (blé,




© IGN - 2018 - TOP 25 N° 3641 OT - Copie et reproduction interdite



orge, seigle, etc...) destinées à nourrir les hommes mais aussi les animaux de ferme.

- ▲ Le sentier s'élève en lacet dans d'anciennes restanques jusqu'à la crête (bal. 162b - 09a), attention à la falaise sur votre gauche. Pour avoir un point de vue sur Entrevaux continuer à monter vers le nord sur 50 mètres (10a).
- ▲ Ensuite retour à la balise 162b et prendre le sentier fléché retour via ferrata. Vous allez traverser une forêt de chênes et de châtaigniers avec un sentier qui descend assez rapidement, vous pouvez admirer au passage la via ferrata et son pont de singe, sa tyrolienne et son pont himalayien qui surplombent une cascade ainsi qu'une ancienne ferme et son paratonnerre naturel : un cyprès (11a).
- ▲ Après avoir enjambé un ruisseau vous allez retrouver une piste (12a) que vous allez suivre sur la gauche et qui va vous conduire au parking de la via ferrata (13a), continuer sur le chemin goudronné sur la gauche, vous passez à

côté du stade de foot-ball, en poursuivant votre chemin vous allez déboucher sur la RD 6202 à côté du passage à niveau, vos pas vont vous conduire à l'entrée de Puget où vous retrouverez la balise 160 (02a).



Le recul de l'agriculture dans nos contrées difficiles observé après les années 1940 a eu pour conséquence l'abandon progressif des parcelles d'oliviers les plus éloignées du village et non desservies par des pistes.

À compter des années 1970-1980, l'intérêt pour les produits de qualité et les bienfaits de l'huile d'olive pour la santé ont conduit les structures professionnelles agricoles à développer des actions qui ont permis à une trentaine de producteurs de la moyenne vallée du Var, de la Roudoule et du Gians de s'intéresser à la culture d'un arbre, symbole de paix.

Nos campagnes se sont enrichies petit à petit d'îlots d'arbres majestueux entretenus et productifs. L'aide à la production d'huile remplacées par les droits à paiement unique de la PAC basés sur des surfaces a un peu contribué à la relance de cette culture.



En 1995, le Syndicat Interprofessionnel de l'Olive de Nice avec l'appui de la chambre d'agriculture a souhaité mettre en œuvre une démarche de protection de la variété emblématique du département qu'est le cailletier.

L'élaboration de ce dossier a permis aux spécialistes de l'Institut National des Appellations d'Origine d'effectuer des enquêtes sur le terrain pour définir les contours de la zone éligible à la variété cailletier dans le cadre de l'AOC Olive de Nice.



Puget-Théniers, Puget-Rostang, la Croix-sur-Roudoule, Rigaud, et Touët-sur-Var ont été exclues de l'aire géographique de l'Olive de Nice car la variété dominante sur ce secteur est la petite noire de Puget. Cette décision logique qui n'a pas été comprise dans un premier temps a fédéré les énergies et permis d'agir pour défendre un produit spécifique à notre secteur.

Après une réunion des producteurs et de multiples entretiens, le syndicat agricole local a entrepris de se rapprocher des oléiculteurs de Provence afin que les 5 communes exclues soient insérées dans l'aire AOC huile d'Olive de Provence dont font partie également


les communes voisines des Alpes de Hautes-Provence (Entrevaux et Castellet-les-Sausses).

Cette reconnaissance, gage de qualité effective depuis une vingtaine d'années maintenant est appréciée des résidents de notre contrée comme des nombreux visiteurs.

Cette variété rare, qui occupe une place de choix dans notre patrimoine culturel et naturel, intègre aujourd'hui la liste des espèces oléicoles menacées de disparition et mérite donc, à ce titre, une attention toute particulière afin de préserver cette variété patrimoniale et ses atouts indéniables.

C'est pour cette raison qu'en 2014, le Syndicat Agricole de la Haute Vallée du Var et le Gédar Provence d'Azur ont décidé de lancer un programme de restauration des anciennes oliveraies de « Petite noire de Puget ». Ce travail vise à valoriser un patrimoine oléicole local spécifique au territoire tout en contribuant à l'attrait paysager des communes.

Le Syndicat Agricole de la Haute Vallée du Var et les Amis de l'Olive Pugétoise : <http://www.aop06.fr>



Caminà, la rando pugétoise

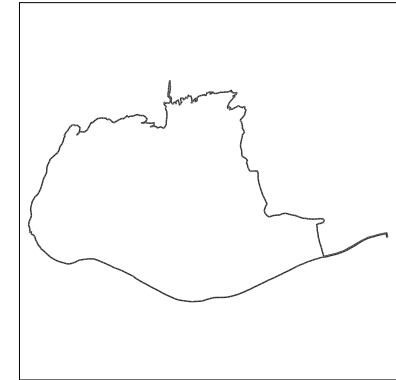
06260 PUGET-THÉNIERS - www.camina.asso.fr

avec la participation de :

ROUDOULE

écomusée en terre gavotte

06260 PUGET-ROSTANG - www.roudoule.com



Sentier A

Sentier de La Trinité Puget-Théniers

